



ประกาศกรมทรัพย์สินทางปัญญา

เรื่อง การขึ้นทะเบียนสิ่งบ่งชี้ทางภูมิศาสตร์

มะพร้าวเกาะพะงัน

ทะเบียนเลขที่ สช 56100047

เพื่อให้การขึ้นทะเบียนสิ่งบ่งชี้ทางภูมิศาสตร์เป็นไปตาม พระราชบัญญัติคุ้มครอง
สิ่งบ่งชี้ทางภูมิศาสตร์ พ.ศ. 2546 อาศัยอำนาจตามความในมาตรา 32 แห่งพระราชบัญญัติระเบียบ
บริหารราชการแผ่นดิน พ.ศ. 2534 แก้ไขเพิ่มเติมโดยพระราชบัญญัติระเบียบบริหารราชการแผ่นดิน
(ฉบับที่ 5) พ.ศ. 2545 กรมทรัพย์สินทางปัญญาจึงออกประกาศไว้ ดังต่อไปนี้

ให้ขึ้นทะเบียนสิ่งบ่งชี้ทางภูมิศาสตร์ มะพร้าวเกาะพะงัน คำขอเลขที่ 51100051
ทะเบียนเลขที่ สช 56100047 ซึ่งมีรายการทางทะเบียนตามบัญชีแนบท้ายประกาศฉบับนี้

ทั้งนี้ ตั้งแต่วันที่ 1 กันยายน 2551

ประกาศ ณ วันที่ 9 เมษายน พ.ศ. 2556

(นางปัจฉิมา ธนลันติ)
อธิบดีกรมทรัพย์สินทางปัญญา

คำขอนี้มีผลตั้งแต่วันที่ขึ้นคำขอขึ้นทะเบียน 1 กันยายน 2551

30 ก.ย. 2556

๓๓/๕๖

ทะเบียนสิ่งบ่งชี้ทางภูมิศาสตร์

มะพร้าวเกาะพะงัน

(1) เลขที่คำขอ	51100051	ทะเบียนเลขที่	สข 56100047
(2) วันที่ยื่นคำขอ	1 กันยายน 2551	วันที่ขึ้นทะเบียน	1 กันยายน 2551
(3) ผู้ขอขึ้นทะเบียน	กลุ่มวิสาหกิจชุมชนชาวสวนมะพร้าวเกาะพะงัน โดย นายสุภชาติ โชติช่วง ประธานกลุ่มที่อยู่ 49/1 หมู่ที่ 2 ตำบลบ้านใต้ อำเภอเกาะพะงัน จังหวัดสุราษฎร์ธานี 84280		
(4) รายการสินค้า	มะพร้าว		

(5) คุณภาพ ชื่อเสียง คุณสมบัติหรือคุณลักษณะเฉพาะของสินค้า

คำนิยาม

มะพร้าวเกาะพะงัน (KHO PHANGAN COCONUT) หมายถึง มะพร้าวที่มีผลทรงกลมรียาว เปลือกและเส้นใยมีความเหนียว กะลาสีน้ำตาลแก่ เนื้อมะพร้าวขาวใส เนื้อแน่น 2 ชั้น รสชาติหวานมันหอมกะทิสด ซึ่งปลูกในตำบลบ้านใต้และตำบลเกาะพะงัน อำเภอเกาะพะงัน ของจังหวัดสุราษฎร์ธานี

ลักษณะของสินค้า

(1) พันธุ์ : พันธุ์ดั้งเดิมจากพื้นที่เกาะพะงันที่มีคุณภาพหรือแหล่งที่เชื่อถือได้

(2) ลักษณะทางกายภาพ

- รูปร่าง ผลทรงกลมรียาว ก้นแหลมลักษณะรูปสามเหลี่ยมพู ส่วนหัวมีทับกลีบเวียนระแง่ติดหลาย
- เปลือกผิว ผิวเรียบ ผลแก่สุกเต็มที่จะมีสีน้ำตาลเข้ม เปลือกมีความเหนียวโดยเฉพาะเส้นใย กะลาสีน้ำตาลแก่ มีความแข็ง ชัดแล้วเป็นมันวาว
- เนื้อ เนื้อสีขาว เนื้อแน่น 2 ชั้น ปริมาณความเข้มข้นของกะทิและปริมาณน้ำมันสูงมีคุณค่าทางโภชนาการ
- รสชาติ หวานมัน ไม่มีกลิ่นหืน หอมกะทิสด

กระบวนการผลิต

การปลูก

- (1) ปลูกได้ทั้งที่ดอนและที่ลุ่ม หากเป็นที่ลุ่มปลูกเป็นร่อง ทำร่องระบายน้ำตามสภาพพื้นที่ไม่ให้ขวางทางน้ำ
- (2) ปลูกให้มีระยะห่างระหว่างต้นประมาณ 11 x 11 เมตร หรือตามความเหมาะสมของแต่ละพื้นที่
- (3) หลุมปลูกขนาดกว้าง ยาว ลึก ประมาณ 50 เซนติเมตร รองก้นหลุมด้วยปุ๋ยคอกหรือปุ๋ยหมัก หรือตามความ

เหมาะสมของแต่ละพื้นที่

การดูแลรักษา

(1) การตัดแต่ง เมื่อต้นมะพร้าวอายุ 6 เดือน ถึง 1 ปี ควรตัดแต่งทางมะพร้าวใบแก่จัดออก เพื่อความเจริญเติบโตและเร่งออกยอดใหม่ และกำจัดวัชพืชในสวน

(2) การให้ปุ๋ย ใช้ปุ๋ยคอก ปุ๋ยหมัก ปุ๋ยพืชสด ปริมาณแล้วแต่อายุของต้น หรือตามความเหมาะสม ของแต่ละพื้นที่

การเก็บเกี่ยว

(1) ระยะเวลาเก็บผลผลิตที่เหมาะสม คือ หลังดอกบาน 11 – 12 เดือน เก็บเกี่ยว 2 ทะลาย จากสีผิวของลูก ทะลายแรกสุก หัวสีผิวน้ำตาลแก่ ทะลายที่ 2 สีเขียวมีสีน้ำตาลอ่อนขึ้นเป็นบางจุด

(2) วิธีการเก็บ ใช้คนสอยหรือใช้ลิงเก็บและควรรวบรวมไว้ในที่ร่มหรือโรงเรือน

การบรรจุหีบห่อ

รายละเอียดบนฉลาก/หีบห่อ ให้ประกอบด้วยคำว่า

“มะพร้าวเกาะพะงัน” และ/หรือ “Koh Phangan Coconut”

(6) ความสัมพันธ์ระหว่างสินค้ากับแหล่งภูมิศาสตร์

ลักษณะภูมิประเทศ เกาะพะงันเป็นเกาะที่ตั้งอยู่ในพื้นที่กลางทะเลอ่าวไทย มีลักษณะภูมิประเทศเป็นที่ราบลุ่มและที่ลาดชัน ตรงกลางเกาะเป็นภูเขาสูงป่าดิบชื้นสภาพสมบูรณ์และเป็นป่าสงวนแห่งชาติ มีลำคลองสายสั้นๆ 19 สายจากภูเขาสูงสู่ทะเล พื้นที่เหมาะสมต่อการปลูกมะพร้าวเกาะพะงันเป็นดินร่วนปนทราย พื้นที่ลาดชันเชิงซ้อนมีความลาดชันมากกว่าร้อยละ 35 ไม่มีปัญหาน้ำท่วมขังในฤดูฝน มีความชื้นจากน้ำทะเล อยู่ภายใต้อิทธิพลของลมมรสุม มี 2 ฤดู คือ ฤดูฝนระหว่างเดือนพฤษภาคมถึงมกราคม ได้รับอิทธิพลมรสุมตะวันตกเฉียงใต้ทำให้ฝนตกชุก และฤดูร้อนระหว่างเดือนกุมภาพันธ์ถึงเมษายน เป็นช่วงระยะห่างลมมรสุมจึงมีลมตะวันออกเฉียงใต้และลมตะวันออกเฉียงเหนือพัดปกคลุม อากาศจะคลายความชุ่มชื้นประกอบกับกระแสน้ำอุ่นพัดจากทะเลจีนใต้ อุณหภูมิจึงสูงขึ้นอากาศอบอ้าว

ประวัติความเป็นมา

ในปลายสมัยอยุธยา นายช่างพร้อมเพื่อนชาวจันทบุรี ได้อพยพหนีภัยสงครามมาทางเรือและมาลุ่มทางทิศตะวันออกของเกาะพะงัน บริเวณใกล้ๆ กับน้ำตกธารประพาส ปัจจุบันเรียกบริเวณนี้ว่า วกลงช้าง ได้พบหมู่บ้านชื่อบ้านค่ายซึ่งผู้อยู่อาศัยส่วนใหญ่เป็นแขกมลายู ปัจจุบันยังมีมัสยิดอยู่ในบริเวณดังกล่าว และพบว่ามีมะพร้าวขึ้นเรียงรายอยู่แล้วในบริเวณที่ราบและชายหาด ต่อมาเมื่อมีคนเข้ามาอยู่อาศัยในเกาะพะงันมากขึ้นมีการขยายพื้นที่ปลูกออกไปเรื่อยๆ จนกลายเป็นพืชทรัพยากรธรรมชาติ เป็นสมบัติคู่บ้านคู่เมืองของเกาะพะงัน และมะพร้าวได้เข้ามาเกี่ยวข้องกับวิถีชีวิต ขนบธรรมเนียมที่สืบทอดต่อกันมา ได้แก่ การยกเสาบ้านต้นแรกจะนำหอมมะพร้าวหรือต้นกล้ามาผูกที่หัวเสาเพื่อเป็นสิริมงคล หรือเมื่อมีการคลอดบุตรจะนำรากไปฝังดินและปลูกต้นมะพร้าวไว้ โดยเชื่อว่าเด็กจะเจริญเติบโตและสมบูรณ์เช่นเดียวกับต้นมะพร้าวที่ปลูก หรือการปลูกมะพร้าวสองต้นชิดกัน เรียกว่า มะพร้าวคู่ เพื่อแสดงแนวเขตที่ดิน ในระยะแรกพ่อค้าชาวจีนจะนำมะพร้าวเกาะพะงันไปจำหน่ายที่กรุงเทพในรูปของมะพร้าวลูกและมะพร้าวแห้ง โดยขนส่งไปทางเรือสำเภาและเรือกลไฟ และด้วยเอกลักษณ์ของมะพร้าวเกาะพะงันที่มีรสชาติของเนื้อมะพร้าวที่มีความหวานมัน เนื้อหนาลักษณะเป็นเนื้อ 2 ชั้น มีคุณค่าทางโภชนาสูง จึงทำให้มะพร้าวเกาะพะงันเป็นที่รู้จักในตลาดกรุงเทพ และต่อมามีการขยายไปจำหน่ายยังจังหวัดนครราชสีมาและจังหวัดอื่นๆ จนทำให้เป็นที่รู้จักของผู้บริโภคอย่างกว้างขวาง

(7) ขอบเขตที่ตั้งแหล่งภูมิศาสตร์

ขอบเขตพื้นที่การปลูกมะพร้าวเกาะพะงัน ครอบคลุมพื้นที่ของอำเภอเกาะพะงัน ในพื้นที่ 2 ตำบล คือ ตำบลบ้านใต้และตำบลเกาะพะงัน รายละเอียดตามแผนที่

(8) เงื่อนไขที่นายทะเบียนกำหนดตามมาตรา 15

(1) จัดให้มีการขึ้นทะเบียนสมาชิกผู้ผลิตและผู้ประกอบการค้า ที่ประสงค์จะขอใช้สิ่งบ่งชี้ทางภูมิศาสตร์มะพร้าวเกาะพะงัน

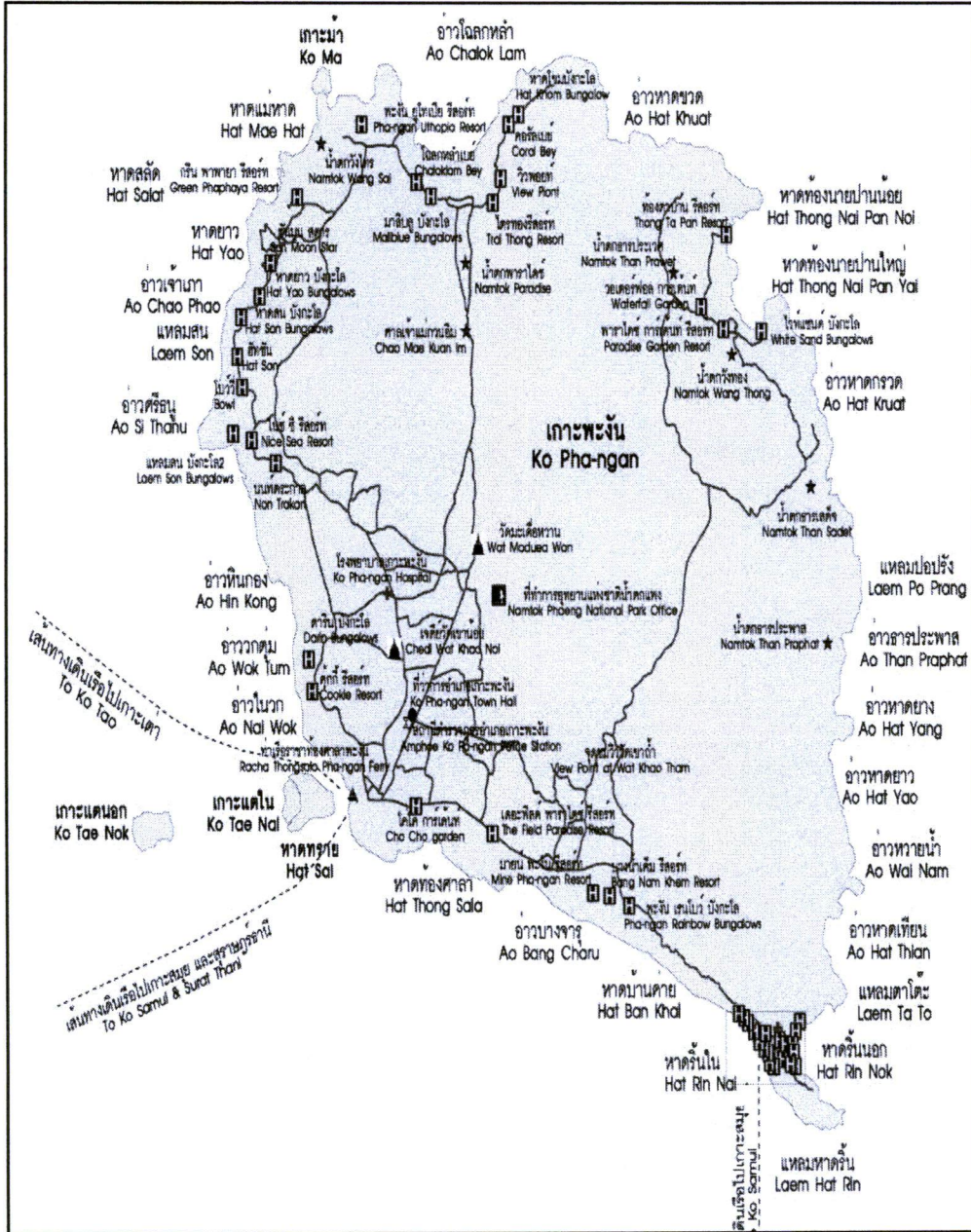
(2) ผู้ขอขึ้นทะเบียนสมาชิกผู้ผลิตและผู้ประกอบการค้า จะต้องปฏิบัติตามคู่มือการปฏิบัติงานสำหรับสมาชิกผู้ขอใช้สิ่งบ่งชี้ทางภูมิศาสตร์ มะพร้าวเกาะพะงัน และดำเนินการตามแผนการควบคุมตรวจสอบทั้งกระบวนการผลิตในระดับผู้ผลิตและระดับจังหวัด

(9) การพิสูจน์แหล่งกำเนิด

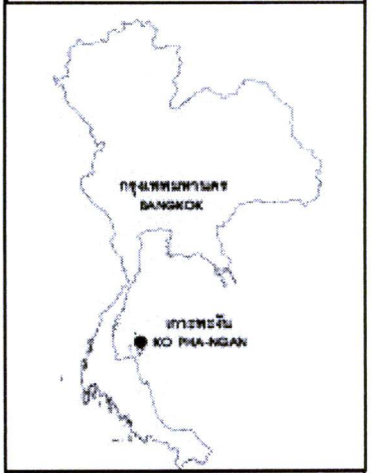
(1) มะพร้าวเกาะพะงันต้องปลูกในเขตพื้นที่ตำบลบ้านใต้และตำบลเกาะพะงัน อำเภอเกาะพะงัน ของจังหวัดสุราษฎร์ธานี ตามกระบวนการผลิตข้างต้น และแหล่งพันธุ์มะพร้าวต้องมาจากต้นพันธุ์ที่มีคุณภาพในพื้นที่เกาะพะงัน

(2) กระบวนการผลิตต้องผ่านการควบคุมตรวจสอบ คือการขึ้นทะเบียนสมาชิกเกษตรกรผู้ปลูกมะพร้าวเกาะพะงัน รวมทั้งต้องมีหลักฐานกำกับเพื่อการตรวจสอบย้อนกลับ


แผนที่แสดงแหล่งภูมิศาสตร์ มะพร้าวเกาะพะงัน



แผนที่ประเทศไทย
แสดงที่ตั้งเกาะพะงัน



แผนที่เขตการปกครอง
อำเภอเกาะพะงัน
หมายเลข 1 ตำบลเกาะพะงัน
หมายเลข 2 ตำบลบ้านใต้
หมายเลข 3 ตำบลเกาะเต่า



ขอบเขตพื้นที่การปลูกมะพร้าวเกาะพะงัน ครอบคลุมในพื้นที่ 2 ตำบล คือ ตำบลบ้านใต้ และตำบลเกาะพะงัน อำเภอเกาะพะงัน ของจังหวัดสุราษฎร์ธานี